

	NOTIFICACIÓN POR AVISO CVY-01-465	CVO-RE-PRE-021
		Versión: 1
		Fecha: 20-11-17

CVO-AVI-0010-9793-18

NOTIFICACIÓN POR AVISO

Señora:
MARÍA ELENA CEDEÑO PIÑEROS
 Predio: La Fortuna
 Restrepo-Meta

Asunto: Notificación por aviso de la oferta formal de compra CVO-01-465 del predio identificado con folio de matrícula N° 230-25101.

La **CONCESIONARIA VIAL DEL ORIENTE – COVIORIENTE S.A.S.**, actuando en calidad de delegataria de la gestión predial de la **AGENCIA NACIONAL DE INFRAESTRUCTURA – ANI**, conforme a lo establecido por el artículo 34 de la Ley 105 de 1993, por virtud del Contrato de Concesión APP No. 010 de 23 de julio de 2015, cuyo objeto es desarrollar y potenciar un eje viario que conecte la capital del Departamento del Meta - Villavicencio, con la capital del Departamento de Casanare - Yopal y mejorar la movilidad del mismo, para que el concesionario por su cuenta y riesgo lleve a cabo los estudios, diseños, financiación, construcción, operación, mantenimiento, gestión social, predial y ambiental del Corredor Vial Villavicencio - Yopal

HACE SABER

Que el día seis (06) de junio de 2018, la **AGENCIA NACIONAL DE INFRAESTRUCTURA-ANI** a través de la **CONCESIONARIA VIAL DEL ORIENTE – COVIORIENTE S.A.S.**, libró el oficio de oferta formal de compra No. **CVO-OFE-0232-8980-18** para la adquisición de una zona de terreno requerida para el Proyecto Corredor Vial Villavicencio-Yopal, Unidad Funcional 01, cuyo contenido se adjunta a continuación:


Avenida Calle 26 No. 59-41 oficina 904 – Teléfono 7457582

Concesionaria Vial Del Oriente S.A.S NIT. 900.862.215-1

www.covioriente.com

1



	NOTIFICACIÓN POR AVISO CVY-01-465	CVO-RE-PRE-021
		Versión: 1
		Fecha: 20-11-17

CVO-AVI-0010-9793-18

	OFERTA DE COMPRA CVY-01-465	CVO-RE-PRE-015
		Versión: 1
		Fecha: 20-11-17

CVO-OFE-0232-8980-18

Señora:
MARÍA ELENA CEDEÑO PIÑEROS ✓
 Predio: La Fortuna ✓
 Vereda: Caney ✓
 Restrepo-Meta

06 JUN 2018

Referencia: CONTRATO DE CONCESIÓN No. 010 DE JULIO DE 2015.
 PROYECTO DEL CORREDOR VILLAVICENCIO-YOPAL".

Asunto: Oficio por el cual se dispone la adquisición y se formula Oferta de Compra de una zona de terreno que forma parte del predio denominado La Fortuna, Vereda Caney, Municipio de Restrepo, Departamento de Meta, identificado con Cédula Catastral 50606000200040168000 y matrícula inmobiliaria número 230-25101, de la Oficina de Registro de Instrumentos Públicos de Villavicencio (Meta) CVY-01-465.

Cordial saludo:

Como es de conocimiento general, la AGENCIA NACIONAL DE INFRAESTRUCTURA – ANI, agencia nacional estatal de naturaleza especial creada por el decreto número 4165 de 03 de noviembre de 2011, mediante el cual se cambió la naturaleza jurídica y denominación del antes INSTITUTO NACIONAL DE CONCESIONES – INCO, suscribió con la CONCESIONARIA VIAL DEL ORIENTE – COVIORIENTE SAS, el Contrato de Concesión bajo el esquema de APP No. 010 de 23 de julio de 2015, cuyo objeto es desarrollar y potenciar un eje viario que conecte la capital del Departamento del Meta - Villavicencio, con la capital del Departamento de Casanare - Yopal y mejorar la movilidad del mismo, para que el concesionario por su cuenta y riesgo lleve a cabo los estudios, diseños, financiación, construcción, operación, mantenimiento, gestión social, predial y ambiental del Corredor Vial Villavicencio - Yopal, celebrado bajo el esquema de Asociación Público Privada, conforme a lo dispuesto en la Ley 1508 de 2012, reglamentada por el Decreto 1467 de 2012, este último modificado por el Decreto 2043 de 2014, en concordancia con lo dispuesto por la Ley 1450 de 2011 y el documento integrante de dicha Ley "Bases del Plan Nacional de Desarrollo 2010-2014 - Prosperidad para Todos" donde se determinó el esquema de Asociaciones Público Privadas, en virtud del cual se desarrollará el proyecto en mención, como parte de la modernización de Infraestructura de Transporte en Colombia.

En virtud de lo anterior y en cumplimiento de los objetivos y fines señalados por la ley, el Proyecto de Infraestructura denominado Corredor Vial Villavicencio – Yopal, se encuentra priorizado e incluido dentro de las obras viales de la actual administración y declarado de utilidad pública e interés social a través de la Resolución No. 575 DEL 24 DE MARZO DE 2015, por lo cual, la AGENCIA NACIONAL DE INFRAESTRUCTURA-ANI, y en virtud de lo dispuesto por el artículo 34 de la Ley 105 de 1993, través de LA CONCESIONARIA VIAL DEL ORIENTE COVIORIENTE S.A.S., requiere realizar la adquisición predial de los inmuebles incluidos dentro del corredor Vial Villavicencio – Yopal.

Que dentro de los estudios y diseños del Corredor Vial se identificó que para el inmueble de la referencia se debe adquirir de forma parcial un área requerida de dos mil ochocientos setenta y tres coma treinta metros cuadrados



	NOTIFICACIÓN POR AVISO CVY-01-465	CVO-RE-PRE-021
		Versión: 1
		Fecha: 20-11-17

CVO-AVI-0010-9793-18

	OFERTA DE COMPRA CVY-01-465	CVO-RE-PRE-015
		Versión: 1
		Fecha: 20-11-17

CVO-OFE-0232-8980-18

(2.873,30 M²), delimitada entre la abscisa Inicial 19+598,57 km (I) y la abscisa final 19+702,19 km (II) del mencionado trayecto, conforme a la afectación establecida en la ficha predial CVY-01-465 de fecha 15 de agosto de 2017, elaborada por el área técnica del consorcio vial 4G LLANOS, cuya copia se anexa.

Que el presente Oficio por el cual se dispone la adquisición y se formula Oferta de Compra parcial sobre el predio denominado La Fortuna, Municipio de Restrepo, Departamento del Meta, identificado con Cédula Catastral 50606000200040168000, se dirige a la siguiente persona natural: MARÍA ELENA CEDEÑO PIÑEROS identificada con la cédula de ciudadanía No. 40.445.697, en su calidad de titular del derecho real de dominio inscrita en el folio de matrícula inmobiliaria número 230-25101, de la Oficina de Registro de Instrumentos Públicos de Villavicencio.

Que el valor establecido en la presente oferta de compra es la suma de CIENTO NOVENTA Y UN MILLONES NOVECIENTOS SIETE MIL PESOS MONEDA CORRIENTE (\$191.907.000) conforme a lo establecido en el Informe Técnico de Avalúo Comercial Corporativo Rural N° CVY-01-465 de fecha 14 de diciembre de 2017, elaborado por la Lonja Nacional de Profesionales Avaluadores en Proyectos Viales, Infraestructura y Finca Raíz - Lonpravial-, el citado valor corresponde:

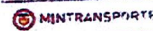
DESCRIPCIÓN	UNIDAD	DIMENSIÓN	VALOR UNITARIO	SUB TOTAL
TERRENO				
TERRENO	m2	2.873,30	\$ 65.000	\$ 186.764.500
TOTAL TERRENO				\$186.764.500
ANEXOS				
Po: Portón	Und.	1	\$ 1.572.500	\$ 1.572.500
TOTAL ANEXOS				\$ 1.572.500
CULTIVOS Y ESPECIES				
Palma Africana	Und.	10	\$160.000	\$ 1.600.000
Cedro	Und.	3	\$181.000	\$ 543.000
Caucho	Und.	2	\$79.000	\$ 158.000
Yopo	Und.	9	\$79.000	\$ 711.000
Mango	Und.	1	\$140.000	\$ 140.000
Caño Fistol	Und.	1	\$79.000	\$ 79.000
Igua	Und.	1	\$181.000	\$ 181.000


Avenida Calle 26 No. 59-41 oficina 904 - Teléfono 7457582

Concesionaria Vial Del Oriente S.A.S NIT. 900.862.215-1


www.covioriente.com

2



	NOTIFICACIÓN POR AVISO CVY-01-465	CVO-RE-PRE-021
		Versión: 1
		Fecha: 20-11-17

CVO-AVI-0010-9793-18

	OFERTA DE COMPRA CVY-01-465	CVO-RE-PRE-015
		Versión: 1
		Fecha: 20-11-17

CVO-OFE-0232-8980-18

Varasanta	Und.	1	\$79.000	\$ 79.000
Tuno Roso	Und.	1	\$79.000	\$ 79.000
TOTAL CULTIVOS Y ESPECIES				\$ 3.570.000
TOTAL AVALUO				\$ 191.907.000

TOTAL AVALÚO: CIENTO NOVENTA Y UN MILLONES NOVECIENTOS SIETE MIL PESOS MONEDA CORRIENTE (\$191.907.000)

Adicionalmente a este valor, en caso de adelantar el procedimiento de adquisición por vía de enajenación voluntaria, la AGENCIA NACIONAL DE INFRAESTRUCTURA-ANI a través de COVIORIENTE S.A.S., cancelará directamente a la Notaría y a la Oficina de Registro de Instrumentos Públicos los gastos de escrituración y registro. ✓

Que para dar cumplimiento al artículo 13 de la Ley 9ª de 1989 y el artículo 67 de la Ley 388 de 1997, en concordancia con el artículo 61 de la misma norma, se anexa fotocopia del Informe Técnico de Avalúo Comercial Corporativo Rural N° CVY-01-465 de fecha de fecha 14 de diciembre de 2017, elaborado por la Lonja Nacional de Profesionales Avaluadores en Proyectos Viales, Infraestructura y Finca Raíz - "Lonpravial", de acuerdo con los parámetros y criterios establecidos en la normatividad vigente. ✓

Que mediante la ley 1682 de 2013 "Por la cual se adoptan medidas y disposiciones para los proyectos de infraestructura de transporte y se conceden facultades extraordinarias" a través de los artículos 23 y 37, se estableció la procedencia de indemnizaciones o compensaciones para afectar el patrimonio de los particulares, indicando que el valor comercial del predio debe hacerse de manera íntegra, debiéndose incluir en este el lucro cesante y el daño emergente, cuando haya lugar a su reconocimiento. ✓

Que el Instituto Geográfico Agustín Codazzi, mediante Resolución N°898, reglamentó la ley 1682 de 2013, en lo que refiere a los parámetros que deben aplicarse en la realización de los avalúos requeridos, dentro del proceso de adquisición predial. De esta manera, estableció en el artículo 16 los parámetros a tener en cuenta al momento de realizar el avalúo comercial de los predios sujetos al proceso de adquisición predial. ✓

Que la Resolución No. 1044 del 29 de septiembre de 2014, el Instituto Geográfico Agustín Codazzi modificó parcialmente y adicionó la Resolución 898 del 19 de agosto de 2014, en el sentido de efectuar los ajustes tendientes a garantizar el cumplimiento del procedimiento en ella establecido. ✓

En el mismo sentido, nos permitimos comunicarle que de conformidad con lo estipulado en la Resolución 2684 del 6 agosto de 2015 del Ministerio de Transporte, dentro del avalúo comercial corporativo antes relacionado. ✓

Avenida Calle 26 No. 59-41 oficina 904 - Teléfono 7457582 Concesionaria Vial Del Oriente S.A.S NIT. 900.862.215-1
www.covioriente.com



	NOTIFICACIÓN POR AVISO CVY-01-465	CVO-RE-PRE-021
		Versión: 1
		Fecha: 20-11-17

CVO-AVI-0010-9793-18

	OFERTA DE COMPRA CVY-01-465	CVO-RE-PRE-015
		Versión: 1
		Fecha: 20-11-17

CVO-OFE-0232-8980-18

considerará la indemnización por daño emergente y lucro cesante, en caso de ser procedente, exceptuando los derechos notariales y de registro contemplados en la citada resolución, toda vez que tales valores serán reconocidos en caso de iniciar un proceso de enajenación voluntaria y serán cancelados directamente a las entidades correspondientes.

Que los dineros objeto de la presente oferta de compra se encuentran amparados dentro de la Cuenta Proyecto Subcuenta Predial fondeada por Covioriente S.A.S, identificado con el NIT. 900.862.215-1, conforme a lo preceptuado en el marco del Contrato de Concesión N° 010 de fecha 23 julio de 2015. ✓

Que sobre el inmueble objeto de adquisición parcial si existe un gravamen, conforme a lo registrado en el folio de matrícula inmobiliaria 230-25101 del Círculo de Villavicencio, consistente en:

- Hipoteca Abierta De Cuantía Indeterminada (Gravamen) Anotación 9. ✓

Que de acuerdo con lo establecido en el artículo 25 de la ley 1682 de 2013, usted cuenta con un término de quince (15) días hábiles contados a partir del día siguiente de la notificación de la presente oferta para manifestar su voluntad en relación con la misma, bien sea aceptándola, o rechazándola. ✓

Según la norma, si la oferta es aceptada deberá suscribirse escritura pública de compraventa o la promesa de compraventa dentro de los diez (10) días hábiles siguientes e inscribirse la escritura en la oficina de registro de instrumentos públicos del lugar correspondiente.

En tal caso, el pago se realizará en uno o varios contados, cuyos porcentajes se determinarán previendo que no se vulneren derechos de terceros, ni de la ANI, y se garantice el saneamiento, la entrega y disponibilidad oportuna del predio para la ejecución del proyecto, así como la debida transferencia de la titularidad a favor de la AGENCIA NACIONAL DE INFRAESTRUCTURA libre de todo gravamen.

El ingreso obtenido por la enajenación de los inmuebles requeridos por motivos de utilidad pública no constituye, para fines tributarios, renta gravable ni ganancia ocasional, siempre y cuando la negociación se produzca por la vía de la enajenación voluntaria, de acuerdo con lo dispuesto por el inciso 4º del artículo 15 de la ley 9ª de 1989.

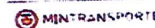
Por otra parte, según el mismo artículo 25 de la ley 1682 de 2013, modificado por el artículo 4 de la ley 1742 de 2014, será obligatorio iniciar el proceso de expropiación si transcurridos treinta (30) días hábiles después de la comunicación de la oferta de compra, no se ha llegado a un acuerdo formal para la enajenación voluntaria, contenido en un contrato de promesa de compraventa y/o escritura pública; en estos mismos términos, se entenderá que el propietario o poseedor del predio renuncian a la negociación cuando: a) Guarden silencio sobre la oferta de negociación directa, b) Dentro del plazo para aceptar o rechazar la oferta no se logre acuerdo, o c) No suscriban la escritura o la promesa de compraventa respectiva en los plazos fijados en la citada ley por causas imputables a ellos mismos. ✓


Avenida Calle 26 No. 59-41 oficina 904 – Teléfono 7457582

Concesionaria Vial Del Oriente S.A.S NIT. 900.862.215-1


www.covioriente.com

4



	NOTIFICACIÓN POR AVISO CVY-01-465	CVO-RE-PRE-021
		Versión: 1
		Fecha: 20-11-17

CVO-AVI-0010-9793-18

	OFERTA DE COMPRA CVY-01-465	CVO-RE-PRE-015
		Versión: 1
		Fecha: 20-11-17

CVO-OFE-0232-8980-18

En la presente oferta se incluye la solicitud de un permiso de intervención voluntaria sobre el inmueble objeto de oferta, en los términos del artículo 27 de la Ley 1682 de 2013, del cual se hará uso en el evento de requerirse.

Contra la presente comunicación no procede ningún recurso en la vía administrativa, de conformidad con lo dispuesto en los artículos 61 de la ley 388 de 1997 y 75 de la Ley 1437 de 2011- Código de Procedimiento Administrativo y de lo Contencioso Administrativo (Ley 1437 de 2011).

Igualmente, para dar cumplimiento al mismo artículo 13 de la ley 9ª de 1989, el presente oficio quedará inscrito en el correspondiente folio de matrícula inmobiliaria dentro de los cinco (5) días hábiles siguientes a su notificación.

Esperamos contar con su aceptación dentro del término legal contemplado, para lo cual podrá dirigir su respuesta a la Oficina de Gestión Predial del CONSORCIO VIAL 4G LLANOS quien es la delegada de COVORIENTE S.A.S para la gestión predial, ubicada en la Vereda Vanguardia sector la Rosita lote 3A de la ciudad de Villavicencio, o contactar a nuestra Profesional Sociopredial Erika Ruiz en el celular número 3167437517, o al correo electrónico erika.ruiz@covorientec.co

Se anexa para su conocimiento, copias de la Ficha y Plano Predial, Avalúo Comercial Corporativo y Certificado del Uso del Suelo. Así mismo, le indicamos en el cuerpo de este oficio las normas relativas a la enajenación voluntaria y a la expropiación por vía judicial.

Agradezco la atención que le brinde a la presente.

Cordialmente,


ÓSCAR JAVIER HERNÁNDEZ GAONA
 Representante Legal
 Concesionaria Vial del Oriente S.A.S

C. Abogado O.C.G.L. Abogado Predial
 C. Abogado R.A.R.M. Director Predial
 Vto. Del. M.A.C. Abogada Gestión Concesionaria CVO



	NOTIFICACIÓN POR AVISO CVY-01-465	CVO-RE-PRE-021
		Versión: 1
		Fecha: 20-11-17

CVO-AVI-0010-9793-18

Que frente a la mencionada oferta de compra no proceden recursos en sede administrativa, de conformidad con lo establecido en el artículo 61 de la Ley 388 de 1997.

Que mediante oficio CVO-OFE-0232-8980-18, remitido por correo certificado INTERRAPIDISIMO, Guías/facturas de venta N°700019202584 se envió citación para notificación personal, indicándole las condiciones para realizar la notificación personal sin que hasta la fecha se haya hecho presente para la citada notificación. Que el 06 de junio del 2018 la empresa de mensajería certificó la entrega del envío

En consecuencia, de acuerdo con lo previsto en las disposiciones legales vigentes, se procede a realizar la notificación por aviso.

Considerando que la única información con que se cuenta es el nombre del destinatario de la oferta y la dirección del inmueble requerido, que corresponde a un lote de terreno, se enviará el presente aviso a dicha dirección, y en todo caso se publicará por el término de cinco días en la cartelera de la Oficina de Gestión Predial del CONSORCIO VIAL 4G LLANOS ubicada Vereda Vanguardia, Lote 3ª la Rosita y en las páginas web www.ani.gov.co y www.covioriente.com.

La notificación por aviso se considerará surtida al finalizar el día siguiente al retiro de este aviso, conforme al inciso segundo del artículo 69 del Código de Procedimiento Administrativo y de lo Contencioso Administrativo (Ley 1437 de 2011).

FIJADO EN UN LUGAR VISIBLE DE LAS OFICINAS DE COVIORIENTE

VILLAVICENCIO Y EN LA PÁGINA WEB

EL 15 JUN 2018 A LAS 7:00 A.M.

DESFIJADO EL 21 JUN 2018 A LAS 5.30 P.M.


LUIS ALBERTO GRANADA AGUIRRE
 Representante Legal Suplente
 Concesionaria Vial del Oriente S.A.S

Elaboró: O.C.G.L. Abogado Predial
 Aprobó: R.A.R.M. Director Predial
 Vo.Bo.: M.A.C. Abogada Gestión Contractual CVO

C.C.: Archivo

Avenida Calle 26 No. 59-41 oficina 904- Teléfono 7457582

Concesionaria Vial Del Oriente S.A.S NIT. 900.862.215-1

www.covioriente.com

7



